



















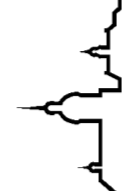
FÖRDERGEBIETSKONZEPT TERRASSENSTADT BUCHHOLZ

Karte 8 MASSNAHMEN AUFWERTUNG

-  Gebietsabgrenzung Fördergebiet
-  Umgestaltung öffentliche Grünanlage
-  Gestaltung Festplatz An der Mühle, Grün und 40 öffentliche Stellplätze
-  Renaturierung freigelegter Grundstücksflächen
-  Verbesserung privates Wohnumfeld (Zuordnung freigelegter Grundstücksfläche zu Nachbargrundstücken für die Errichtung von Stellplätzen und Grün)
-  gewerbliche Neubebauung möglich
-  Neubebauung mit Einfamilienhaus möglich
-  bestehende öffentliche Einrichtung, kein derzeitiger Sanierungsbedarf
-  bestehender öffentlicher Spiel- und Bolzplatz
-  öffentliche Einrichtung mit Sanierungsbedarf
-  Erhaltung Gebäude, Sanierung als Wohngebäude oder Wohn- und Geschäftsgebäude
-  Erhaltung und Sanierung als Mehrgenerationenkomplex
-  Straße, geplante grundlegende Instandsetzung bis 2019
-  Radweg, Ausbau Teilbereich Betriebsgraben u. Sehmatalplatz
-  öffentlicher Parkplatz, Bestand
-  öffentlicher Parkplatz, Planung
-  Ausbau ÖPNV-Schnittstelle Haltestelle Mitte
-  Abbruch

Lageplan ALK (Automatisierte Liegenschaftskarte), Annaberg Buchholz

Markt 1
09456 Annaberg Buchholz
Tel. 03733 4250
Stand 03/2012



Berg- und Adam-Ries-Stadt Annaberg-Buchholz

